

«СОГЛАСОВАНО»

Начальник управления
образования Северского района

Л.В. Мазько

«августа 2021г.



«УТВЕРЖДАЮ»

Заведующий муниципального
бюджетного дошкольного
образовательного учреждения
детского сада № 2

Т.Н. Хошенко

«августа 2021г.



«СОГЛАСОВАНО»

Начальник ОГИБДД ОМВД

Росси по Северскому району

подполковник

С. Ложаев

«августа 2021г.



ПАСПОРТ

дорожной безопасности образовательного учреждения

муниципального бюджетного дошкольного образовательного учреждения детского

сада № 2

пгИльского МО Северского района

Общие сведения

муниципального бюджетного дошкольного образовательного учреждения детского сада № 2 пгТИльского МО Северского района (МБДОУ ДС № 2 пгТИльского МО Северский район)

Тип ОУ дошкольное учреждение

Юридический адрес ОУ: 353230 Краснодарский край, Северский район, пгТИльский, ул. Строителей, д. 20

Фактический адрес ОУ: 353230 Краснодарский край, Северский район, пгТИльский, ул. Строителей, д. 20

Руководители ОУ:

Заведующий: Хошенко Татьяна Николаевна 8-918-042-92-32

(фамилия, имя, отчество)

(телефон)

Заместитель заведующей

по ХР Чвала Раиса Николаевна 8-918-687-44-56

(фамилия, имя, отчество)

(телефон)

Ответственные работники

муниципального органа

образования ведущий специалист УО Колесникова Е.А.

(должность) (фамилия, имя, отчество)

ведущий специалист УО Кочнева С.А.

(должность) (фамилия, имя, отчество)

Ответственные от

Госавтоинспекции

Ст.гос.инспектор ГТН ОГИБДД МВД РОССИИ по

Северскому району майор полиции Яцун М.А.

(должность) (фамилия, имя, отчество)

Ст.гос.инспектор ДИиОДОГИБДД МВД РОССИИ по

Северскому району капитан полиции Бентюков Д.А.

(должность)

(фамилия, имя, отчество)

Врио ИПБДД ОМВД России по Северскому району

лейтенант полиции

Илюхо А.В.

(должность) (фамилия, имя, отчество)

Ответственные работники

за мероприятия по профилактике

детского травматизма

воспитатель Диян Анна Владимировна

(должность) (фамилия, имя, отчество)

8-988-324-29-60

Руководитель или ответственный

работник дорожно-эксплуатационной

организации, осуществляющей

содержание УДС* глава Ильского

городского поселения Головко Н.В.

(фамилия, имя, отчество)

Руководитель или ответственный

работник дорожно-эксплуатационной

организации, осуществляющей

содержание ТСОДД* глава Ильского

городского поселения Головко Н.В.

(фамилия, имя, отчество)

Количество воспитанников 100

Наличие уголка по БДД имеется , групповые комнаты

(если имеется, указать место расположения)

Наличие класса по БДД не предусмотрено

(если имеется, указать место расположения)

Наличие автогородка (площадки) по БДД имеется

* Дорожно-эксплуатационные организации, осуществляющие содержание УДС, несут ответственность в соответствии с законодательством Российской Федерации (Федеральный закон «О безопасности дорожного движения» №196-ФЗ, КоАП, Гражданский кодекс).

Наличие автобуса в ОУ _____ нет _____

(при наличии автобуса)

Владелец автобуса _____ нет _____

(ОУ, муниципальное образование и др.)

Время работы ДОУ:

7:30 – 17:30

Телефоны оперативных служб:

01- пожарная служба

02- полиция

02- скорая помощь

03- газовая служба

Содержание

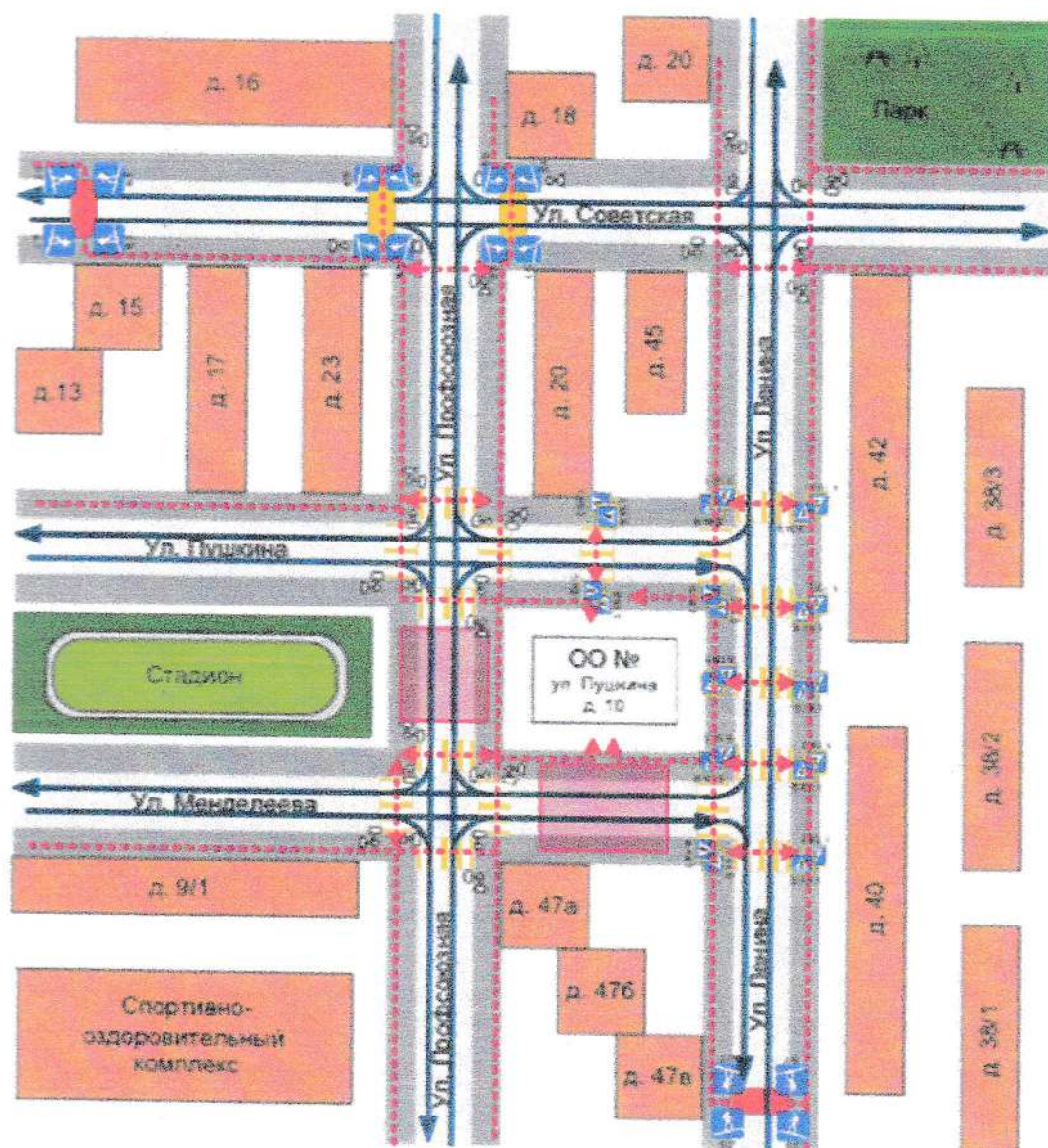
I. План-схемы ОУ.









- 1) район расположения ДОУ, пути движения транспортных средств и детей;
- 2) организация дорожного движения в непосредственной близости от образовательного учреждения с размещением соответствующих технических средств, маршруты движения детей и расположение парковочных мест;
- 3) пути движения транспортных средств к местам разгрузки/погрузки и рекомендуемых безопасных путей передвижения детей по территории образовательного учреждения.

1. План-схемы образовательной организации

1. Район расположения образовательной организации, пути движения транспортных средств и детей (обучающихся)

Образец схемы



- | | | | |
|---|--------------------------------|---|---|
|  | - жилая застройка |  | - движение транспортных средств |
|  | - проезжая часть |  | - движение детей в (из) образовательную организацию |
|  | - тротуар |  | - опасные участки |
|  | - подземный пешеходный переход | | |
|  | - надземный пешеходный переход | | |

СТ. ГОС ИНСПЕКТОР
И ОД СГИБДД
ЧПол. БЕНТЮКОВ Д

Рекомендации к составлению план-схемы района расположения образовательной организации

1. Район расположения образовательной организации определяется группой жилых домов, зданий и улично-дорожной сетью с учетом остановок общественного транспорта (выходов из станций метро), центром которого является непосредственно образовательная организация;

2. Территория, указанная на схеме, включает:

- образовательную организацию;
- стадион вне территории образовательной организации, на котором могут проводиться занятия по физической культуре (*при наличии*);
- парк, в котором могут проводиться занятия с детьми на открытом воздухе (*при наличии*);
- спортивно-оздоровительный комплекс (*при наличии*);
- жилые дома, в которых проживает большая часть детей данной образовательной организации;
- автомобильные дороги и тротуары.


3. На схеме обозначены:

- расположение жилых домов, зданий и сооружений;
- сеть автомобильных дорог;
- пути движения транспортных средств;
- пути движения детей в/из образовательную организацию;
- опасные участки (места несанкционированных переходов на подходах к образовательной организации, места имевших место случаев дорожно-транспортных происшествий с участием детей-пешеходов и детей-велосипедистов);
- уличные (наземные – регулируемые / нерегулируемые) и внеуличные (надземные и подземные) пешеходные переходы;
- названия улиц и нумерация домов.

Схема необходима для общего представления о районе расположения образовательной организации. На схеме обозначены наиболее частые пути движения детей от дома (от отдаленных остановок маршрутных транспортных средств) к образовательной организации и обратно.

При исследовании маршрутов движения детей необходимо уделить особое внимание опасным зонам, где дети пересекают проезжие части дорог не по пешеходному переходу.

ПЛАН-СХЕМА РАСПОЛОЖЕНИЯ МБДОУ ДС №2



**ТЕЛЕФОНЫ
ЭКСТЕННЫХ СЛУЖБ**
ВЛАДЕЛЬЦЕ ТЕЛЕФОНА СЛУЖБА СЛУЖЕВИИ

112, 01

- ПОКАРНАЯ ОХРАНА - 01
- ПОЛИЦИЯ - 02
- СКОРАЯ ПОМОЩЬ - 03
- АВАРИЙНАЯ ТЕХНИЧЕСКАЯ СЛУЖБА - 04

-  ЖИЛАЯ ЗАСТРОЙКА
-  ПРОЕЗЖАЯ ЧАСТЬ
-  ПРОГУЛ
-  БЕЗОПАСНЫЙ ПУТЬ
-  АВНЖЕНИЯ

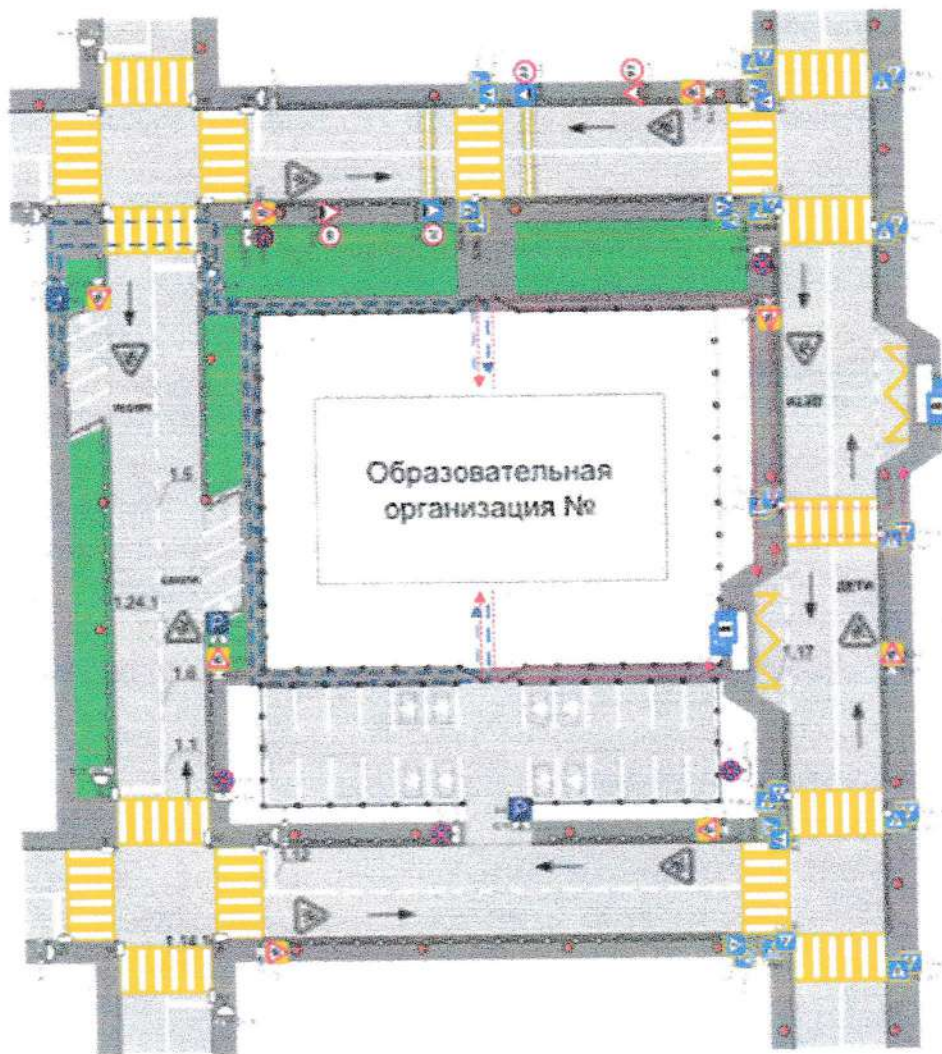
-  - БИЗНОТЕКА
-  - ПОЛИКЛИНИКА
-  - ПАРКОВКА
-  - ОБРАЗОВАТЕЛЬНОЕ УЧРЕЖДЕНИЕ
-  - ЗАПРАВОЧНАЯ СТАНЦИЯ
-  - СТАДИОН
-  - АПТЕКА
-  - КАФЕ



СХЕМАТИЧНОЕ ОТОБРАЖЕНИЕ
ОБЪЕКТОВ МЕСТНОСТИ

2. Схема организации дорожного движения в непосредственной близости от образовательной организации с размещением соответствующих технических средств организации дорожного движения, маршрутов движения детей и расположения парковочных мест

Образец схемы



- белая линия - пешеходное ограждение
- белая линия - ограждение образовательной организации и стоянки транспортных средства
- желтая линия - искусственная неровность
- красный круг - светофор типа Т 7, выполненный в виде одной светофорной секции с мигающим желтым сигналом
- черная стрелка - направление движения транспортного потока
- красная стрелка - направление движения детей от остановок маршрутных транспортных средств
- синяя стрелка - направление движения детей от остановок частных транспортных средств

(допускается схему дополнять фотоматериалами)

СТ. ГОС ИНСПЕКТОР
 И ОП СГИБДД
 ИПОЛ. БЕНТЮКОВ Д

**Рекомендации к составлению схемы организации дорожного движения в
непосредственной близости
от образовательной организации**

1. С
Схема организации дорожного движения ограничена автомобильными дорогами, находящимися в непосредственной близости от образовательной организации.

2. Н
На схеме обозначаются:

- здание образовательной организации с указанием территории, принадлежащей непосредственно образовательной организации (при наличии указать ограждение территории);

- автомобильные дороги и тротуары;

- уличные (наземные – регулируемые/нерегулируемые) и внеуличные (надземные/подземные) пешеходные переходы на подходах к образовательной организации;

- дислокация существующих дорожных знаков и дорожной разметки;

- другие технические средства организации дорожного движения;

- направление движения транспортных средств по проезжей части;

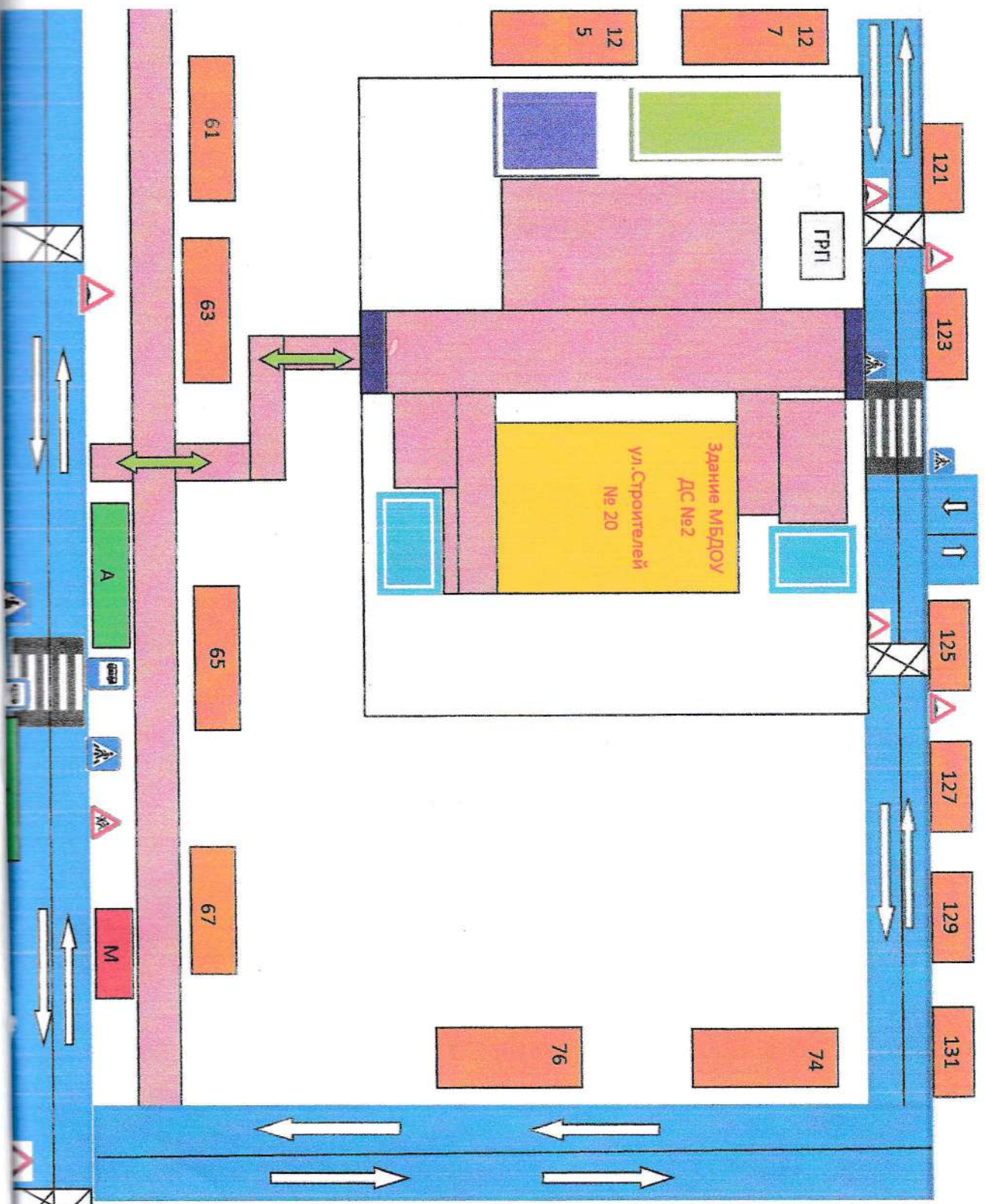
- направление безопасного маршрута движения детей.

3. На схеме указано расположение остановок маршрутных транспортных средств и безопасные маршруты движения детей от остановочного пункта к образовательной организации и обратно;














4. При наличии стоянки (парковочных мест) около образовательной организации, указывается место расположение и безопасные маршруты движения детей от парковочных мест к образовательной организации и обратно.

К схеме (в случае необходимости) должен быть приложен план мероприятий по приведению существующей организации дорожного движения к организации дорожного движения, соответствующей нормативным техническим документам, действующим в области дорожного движения, по окончании реализации которого готовится новая схема.

Схема организации дорожного движения в непосредственной близости от образовательного учреждения с размещением соответствующих технических средств, маршруты движения детей и расположение парковочных мест

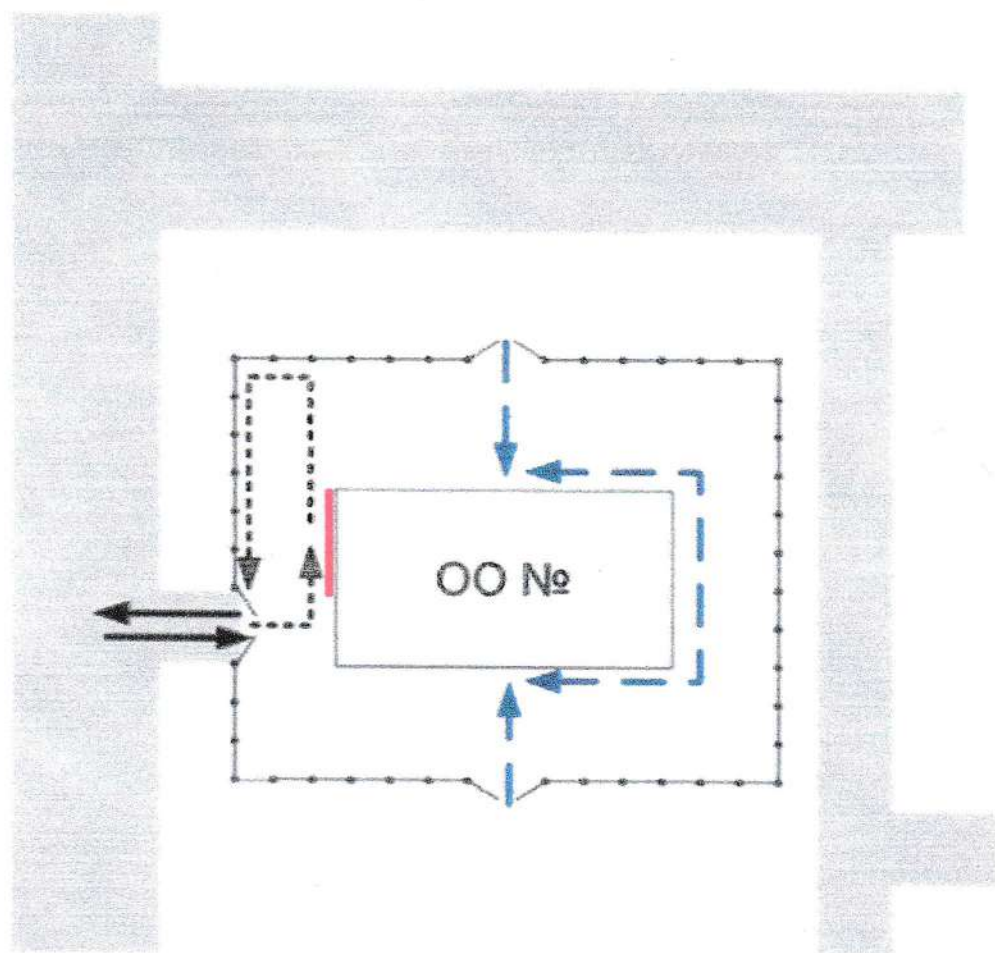


Условные обозначения:

-  - асфальтированная дорога
-  - жилой дом
-  - здание детского сада
-  - тротуар
-  - автомобильная остановка
-  - скамейка
-  - магазин
-  - ГРП
-  - здание кухни
-  - вход и выход
-  - теневой навес
-  - пешеход
-  - искусственная

3. Пути движения транспортных средств к местам разгрузки/погрузки и рекомендуемые безопасные пути передвижения детей по территории образовательной организации

Образец схемы



- въезд/выезд грузовых транспортных средств



- движение грузовых транспортных средств по территории образовательной организации



- движение детей по территории образовательной организации



- место разгрузки/погрузки

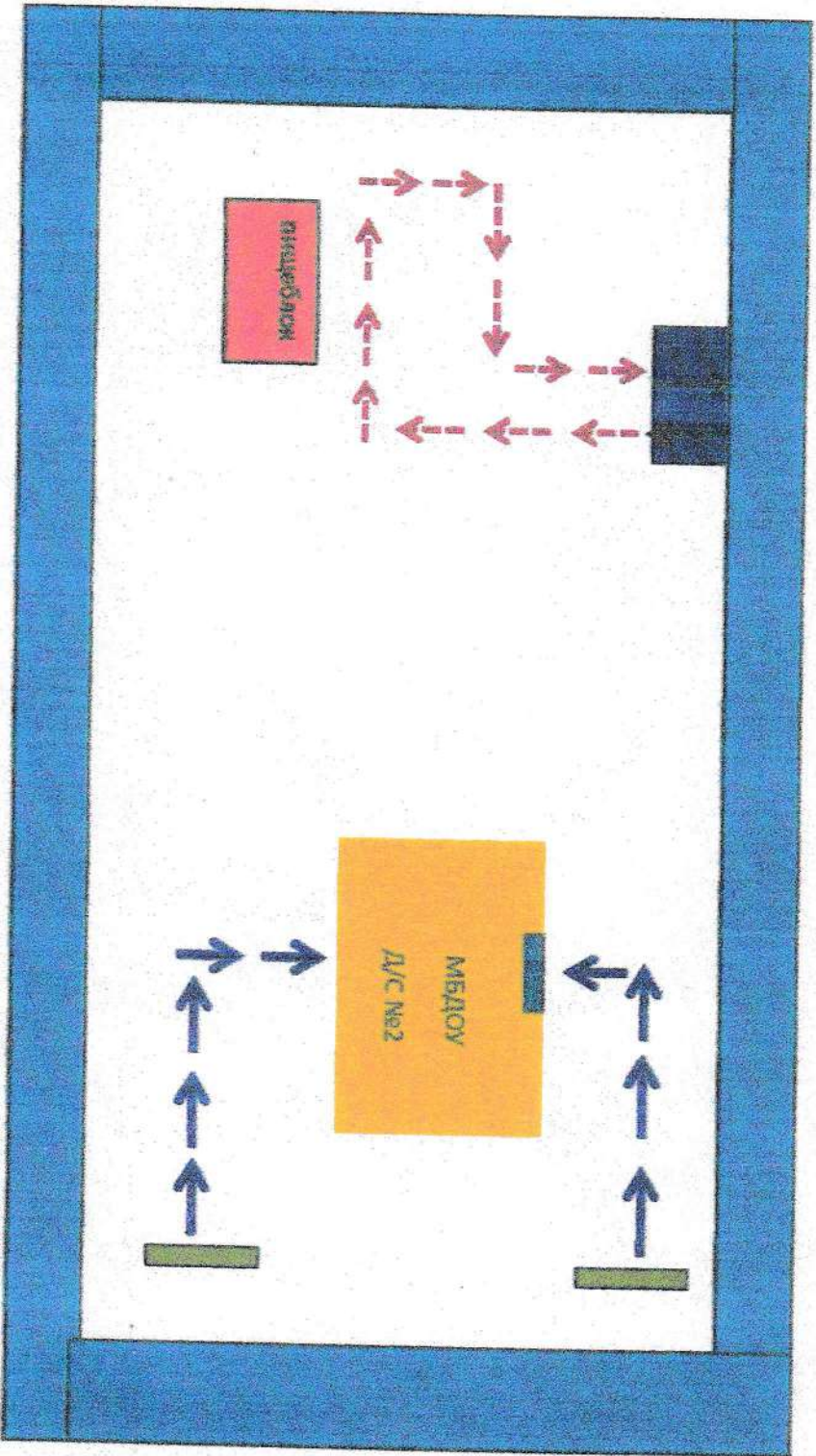
СТ. ГОС ИНСПЕКТОР
ФФ И ОД СГИБДД
ИПОЛ. ВЕНТЮКОВ Д.

**Рекомендации к составлению схемы пути движения транспортных средств
к местам разгрузки/погрузки и рекомендуемые безопасные пути
передвижения детей по территории
образовательной организации**

На схеме указывается примерная траектория движения транспортных средств на территории образовательной организации, в том числе места погрузки/разгрузки, а также безопасный маршрут движения детей во время погрузочно-разгрузочных работ.

В целях обеспечения безопасного движения детей по территории образовательной организации необходимо исключить пересечения путей движения детей и путей движения транспортных средств.

Пути движения транспортных средств к местам разгрузки и погрузки и рекомендуемые пути передвижения детей по территории образовательного учреждения.



— въезд и выезд грузовых транспортных средств — место разгрузки и погрузки

— движение грузовых транспортных средств на территории образовательного учреждения

— движение детей и подростков на территории образовательного учреждения

— вход и выход

СТ. ГОС ИНСПЕКТОР
И ОД ОБЪЕДА
С-ПОЛ. БЕНТЮКОВ Д